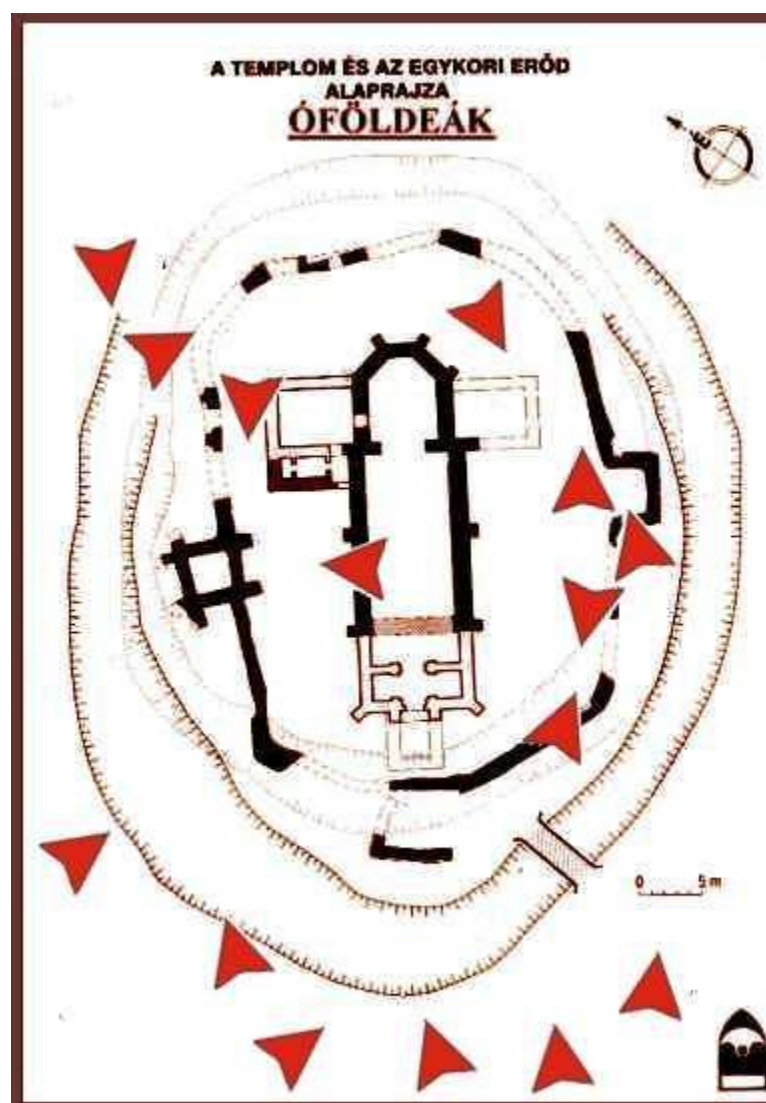


## ÓFÖLDEÁK, RK. TEMPLOM

ALAPRAJZOK, RAJZOK

TÖRTÉNELEM

TÉRKÉPEK



Válasszon az alaprajzon lévő nyilak közül a megfelelő fényképek megtekintéséhez!

← VISSZA



← VISSZA





← VISSZA



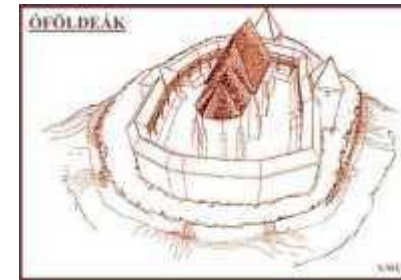
← VISSZA





← VISSZA

## ÓFÖLDEÁK, RK TEMPLOM alaprajok, rajzok



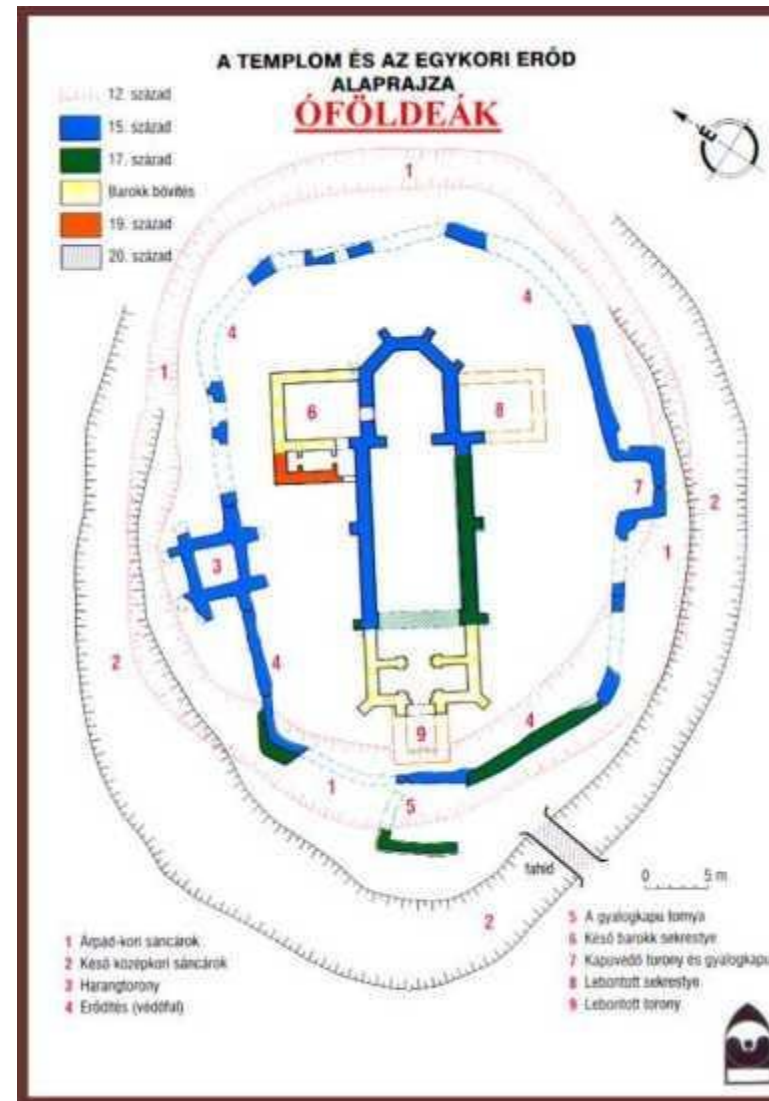
← VISSZA

ÓFÖLDEÁK, RK TEMPLOM



← VISSZA

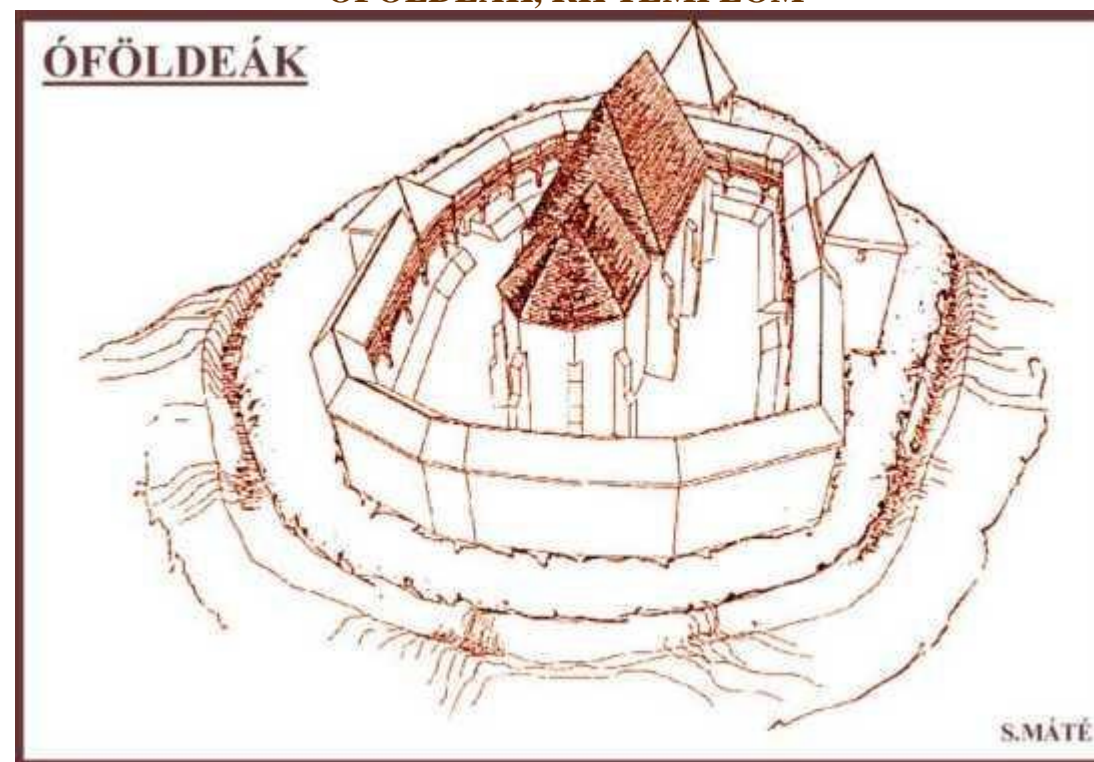
## ÓFÖLDEÁK, RK TEMPLOM



← VISSZA



ÓFÖLDEÁK, RK TEMPLOM




← VISSZA

ÓFÖLDEÁK, RK TEMPLOM



← VISSZA

ÓFÖLDEÁK, RK TEMPLOM



← VISSZA



## ÓFÖLDEÁK, RK. TEMPLOM

### RÖVID TÖRTÉNET:

A középkori Földeák arról a Philippus diaconusról lett elnevezve, akit segítőül 1035-ben Gellért püspök hívott a szervezés alatt álló csanádi egyházmegyébe. A falura vonatkozatható első okleveles adat meglehetősen késői, 1332-ből való.

A török uralom alóli felszabadító hadjárat idején a falut elhagyták lakói és csak 1723-ra népesítik be ismét.

Az Árpád- és középkori Földeákat, a mai Óföldeákat, 1845. május 28-án árvíz sodorta el.

Lázár deák 1528 körüli Magyarországról készült térképén látható a földeáki templom rajza, valamint az azt körülvevő árok. Figyelembe véve, hogy a török aligha egyezett volna bele, saját fennhatósága alatti területen ellene is felhasználható erősség kiépítésébe, feltételezhetjük, hogy a XVI. század első harmadában már meg kellett épülnie a tornyokkal is ellátott védőfalnak. Ennek építése az 1520-30 körüli évekre keltezhető.

A zömében máig fennmaradt, ma is álló templomépület középkori magja a XV. század második felében épülhetett. Annyi bizonyos, hogy 1429-ben már állt itt egy templom. A templom gótikus boltozatai elpusztultak és a XVI. század elején a templomot síkfödémmel fedték be. Az 1528 táján még sík födémű hajót még beboltozták, majd ennek leomlása után a XVIII. században kazettás famennyezettel fedték be. A templomot 1874-ben hosszirányban bővítették.

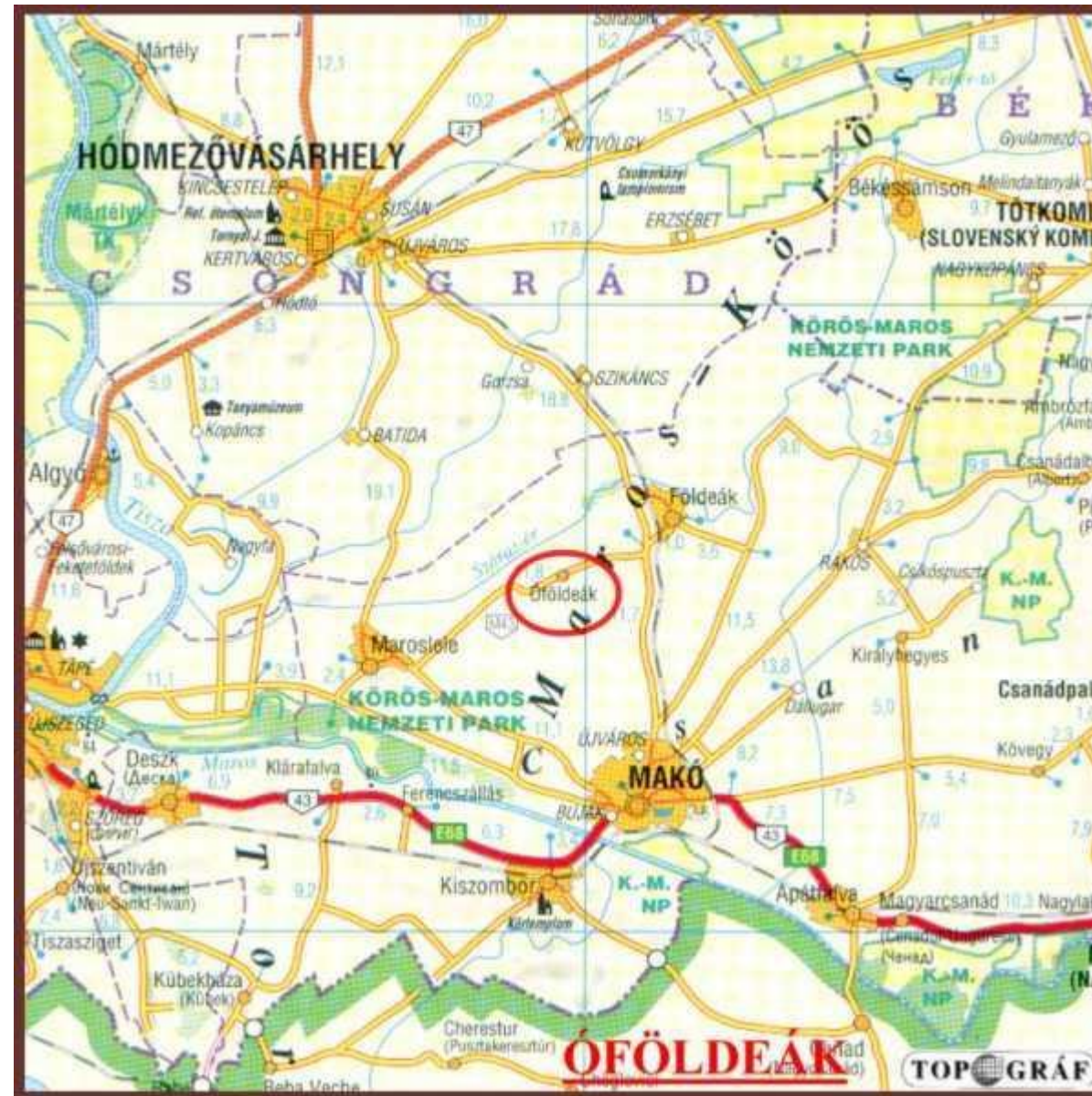
1989-ben Vályi Katalin végzett falkutatást. 1990-99 között Béres Mária vezetésével műemléki régészeti kutatások történtek.

← VISSZA

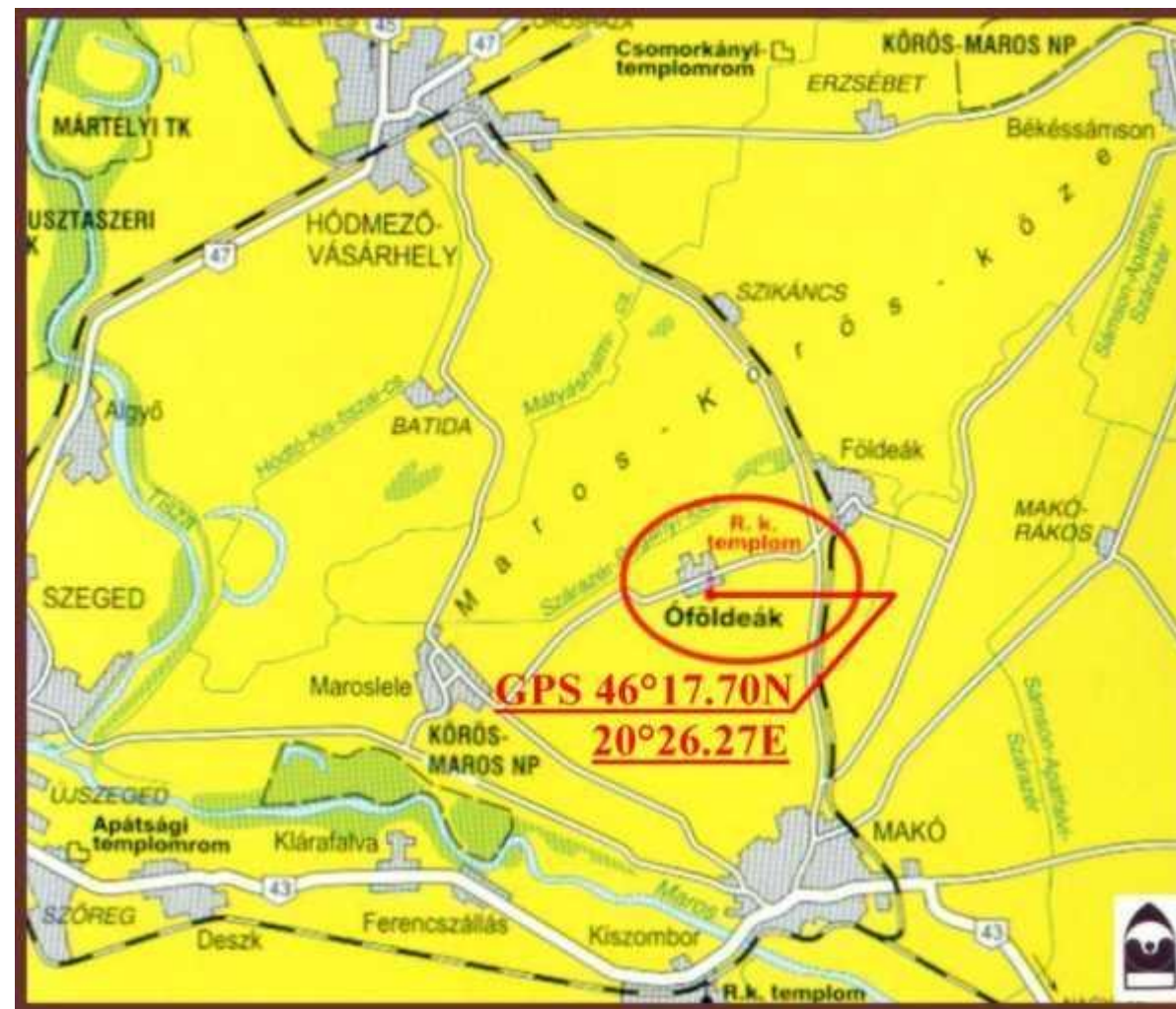
## ÓFÖLDEÁK, RK. TEMPLOM

A megközelítéshez szükséges térképek és adatok









← VISSZA